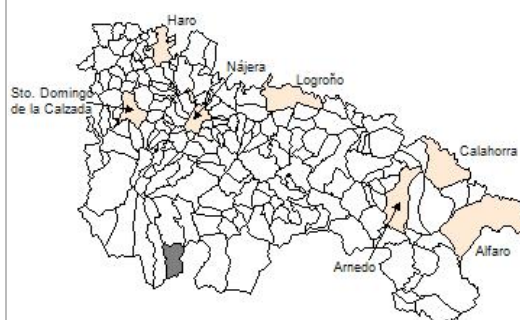


1. Datos Generales

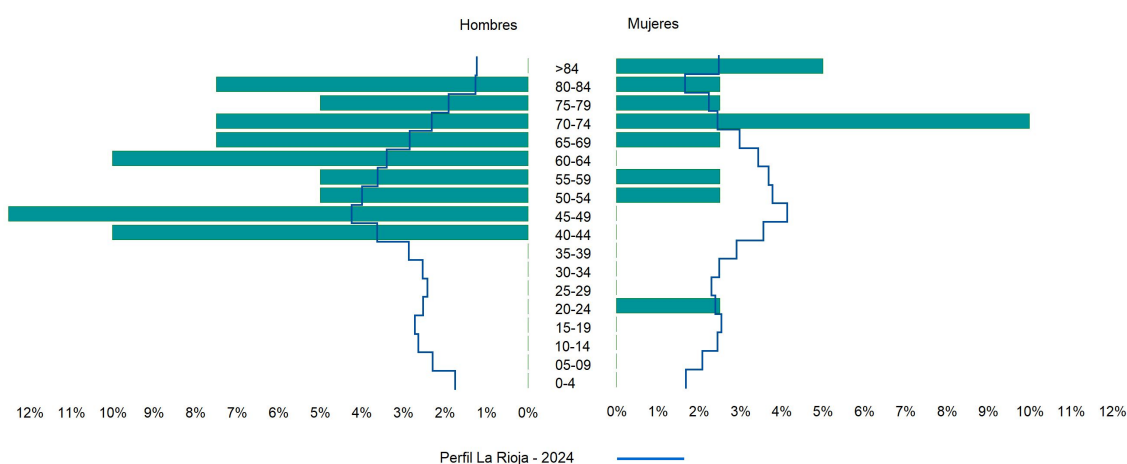
Código INE	26179
Municipio	Viniegra de Arriba
Partido judicial	Logroño
Zona de salud	Nájera
Superficie municipal (Km2)	38,46
Altitud máx. del núcleo de población principal (m)	1.182
Distancia a la capital	72
Número de núcleos	2



2. Evolución Demográfica

Padrón	2022	2023	2024
Total	39	41	40
Hombres	26	28	28
Mujeres	13	13	12
Densidad	1,0	1,1	1,0
Extranjeros			

Viniegra de Arriba - 2024



3. Índices y tasas de Población (1/1/2024)

	Viniegra de Arriba	La Rioja
Ratio de feminidad (Total Mujeres / Total Hombres) x 100	42,86	102,64
Índice de infancia (Pob. de 0 a 14 / Pob. Total) x 100		13,34
Índice de tendencia (Pob. de 0 a 4 / Pob. de 5 a 9) x 100		79,34
Índice de juventud (Pob. de 15 a 29 / Pob. total) x 100	2,50	15,32
Índice de longevidad (Pob. > 84 / Pob. > 64) x 100	10,00	17,48
Índice de vejez (Pob. >= 65 / Pob. Total) x 100	50,00	22,12
Tasa de dependencia ((Pob. < 16 + Pob. > 64) / Pob. de 16 a 64) x 100	100,00	57,66
Tasa de reemplazo (Pob. de 20 a 29 / Pob. de 55 a 64) x 100	14,29	68,84
Tasa de maternidad (Pob. de 0 a 4 / Mujeres de 15 a 49) x 100		17,20
Tasa de residentes extranjeros (Total extranjeros / Pob. Total) x 100		14,42

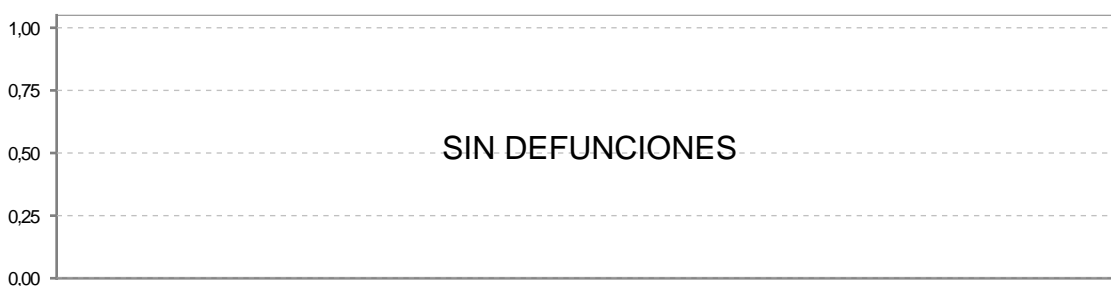
4. Movimiento Natural de la Población

	2018	2019	2020	2021	2022	2023
Nacimientos						
Defunciones						
Matrimonios						
Crecimiento vegetativo						

Nacimientos

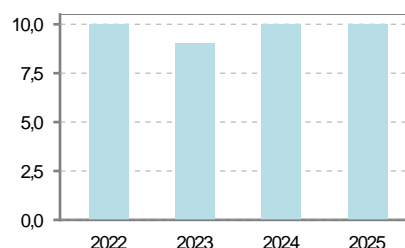


Defunciones



5. Mercado Laboral. (a 31 de marzo)

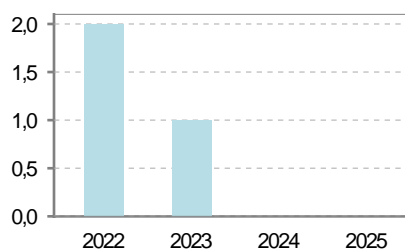
Afiliados	2022	2023	2024	2025
Total	10	9	10	10
R.General y otros	4	2	3	4
Autónomo no agrario	2	2	2	1
Autónomo agrario	4	5	5	5



Contratos	2022	2023	2024	2025
Total				



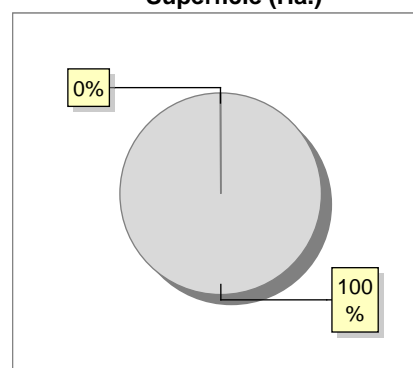
Paro registrado	2022	2023	2024	2025
Total	2	1		
Hombres	2	1		
Mujeres				



6. Catastro (2024)

Titulares		Unidades Urbanas	
Urbano	171	Industrial	72
Rústico	168	Residencial	86
Urbano/Rústico	282	Terciario y comercial	12
		Equipamiento	3
Unidades Rústicas		Suelo vacante	96
Parcelas	4.162	Edificio Singular	2
Subparcelas	4.273		
Valor Catastral Rústico		Superficie Urbana	
Valor (Miles de Euros)	354,59	Superficie edificada	1,51
		Superficie sin edificar	0,64
Valor Catastral Urbano (Miles de Euros)			
Valor catastral del suelo			809,71
Valor catastral de la construcción			2.200,41

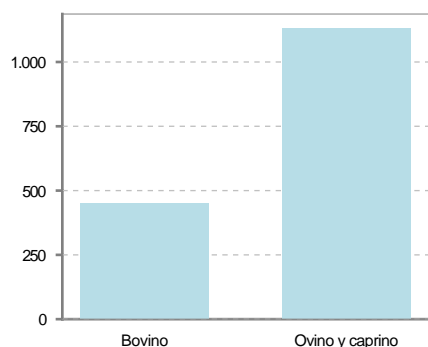
Superficie (Ha.)



● Superficie rústica (Ha.)
● Superficie urbana (Ha.)

7. Ganadería (2024)

	Cabezas ganaderas	Unidades ganaderas
Aves		
Gallinas		
Pollos		
Bovinos	450	450,00
Terneros de cebo		
Vacas de carne	450	450,00
Vacas de ordeño		
Conejas		
Conejas		
Ovinos y Caprinos	1.130	169,50
Cabras		
Ovejas	1.130	169,50
Porcinos		
Cerdas		
Cerdos de cebo		



8. Distribución General del Terreno -Ha. (2023)

	Total	Regadío	Secano
Total Municipal	3.846	5	3.841
Tierras de cultivo			
Barbecho y otras tierras			
Cultivos herbáceos			
Cultivos leñosos			
Aprovechamiento pastos	1.846	5	1.841
Eriales	10		10
Pastizales permanentes	1.808		1.808
Prados permanentes	18	5	13
Prados y pastizales naturales	10		10
Superficie agraria no utilizada			
Baldíos			
Cultivos permanentes	..		
Superficies forestales arboladas	1.874		1.874
Espartizal			
Monte abierto	28		28
Monte leñoso	1.200		1.200
Monte maderable	646		646
Superficie ni agraria ni forestal	126		126
Ríos y lagos	6		6
Superficie no agrícola	28		28
Terreno improductivo	92		92

9. Cultivos herbáceos -Ha. (2023)

	Secano	Regadío	Total
Total cultivos herbáceos			
Cereales grano			
Leguminosas grano			
Patata			
Cultivos industriales			
Flores y plantas			
Cultivos forrajeros			
Hortalizas			

10. Cultivos leñosos -Ha. (2023)

	Secano	Regadío	Total
Total cultivos leñosos			
Cítricos			
Frutales			
Viñedo			
Olivar			
Otros cultivos leñosos			
Viveros			

11. Entidades Financieras

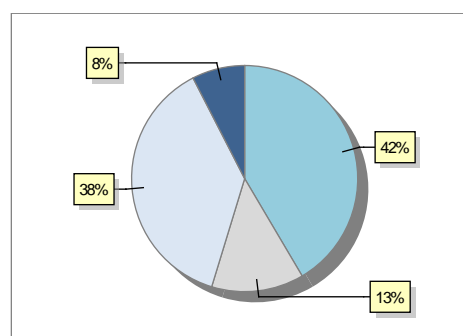
	2022	2023	2024
Entidades financieras de Depósito	0	0	0
Entidades Financieras de Crédito	0	0	0

12. Salud

	2022	2023	2024
Centros de salud	0	0	0
Consultorios	1	1	1
Farmacias	0	0	0
Botiquines	0	0	0

13. Parque de Vehículos

	2020	2021	2022	2023
Total vehículos	46	50	52	53
Automóviles	20	20	22	22
Motos	4	6	6	7
Furgonetas y Camiones	19	20	20	20
Autobuses	0	0	0	0
Tractores industriales	0	0	0	0
Otros vehículos	3	4	4	4



14. Espacios Deportivos

	2024
Campos de tiro	0
Campos de golf	0
Campos de fútbol	0
Rocodromos	0
Pistas de petanca	0
Pistas de padel	0
Pistas de atletismo	0
Piscinas cubiertas	0
Pistas de squash	0
Pistas polideportivas	0
Pistas de tenis	0
Piscinas al aire libre	0
Pabellones polideportivos	0
Pabellones con fronton	0
Frontones	1

15. Turismo (2024)

	Establecimientos	Habitaciones	Plazas
Hoteles			
Casas rurales	1	3	6
Restaurantes			
Hostales			
Pensiones			
Turismo activo			
Agencias de viajes			
Apartamentos			
Campings			
Albergues turísticos			
Viviendas de uso turístico			
Empresas organizadoras de congresos y reuniones			

16. Conectividad: Banda ancha Fija

Entidad Municipal	Caudal de Bajada	Fibra optica de centralita	Fibra optica hasta el Hogar
Viniegra de Arriba	1 Mb	NO	NO

17. Conectividad: Banda ancha Movil

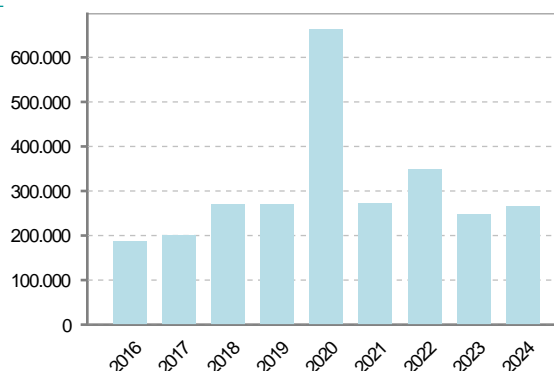
Entidad Municipal	Caudal de Bajada	UMTS
Viniegra de Arriba		NO

18. Presupuestos Municipales

Gastos por capitulos

Gastos de Personal	30.000
Gastos en Bienes Corrientes y Servicios	78.000
Gastos Financieros	5.000
Transferencias Corrientes	35.000
Inversiones Reales	95.000
Transferencias de Capital	0
Activos Financieros	0
Pasivos Financieros	24.000

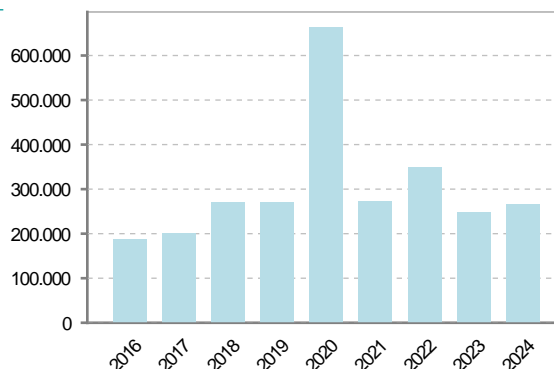
Gastos



Ingresos por capitulos

Impuestos Directos	45.000
Impuestos Indirectos	20.000
Tasas y Otros Ingresos	30.000
Transferencias Corrientes	50.000
Ingresos Patrimoniales	52.000
Enajenacion de Inversiones Reales	0
Transferencias de Capital	70.000
Activos Financieros	0
Pasivos Financieros	0

Ingresos



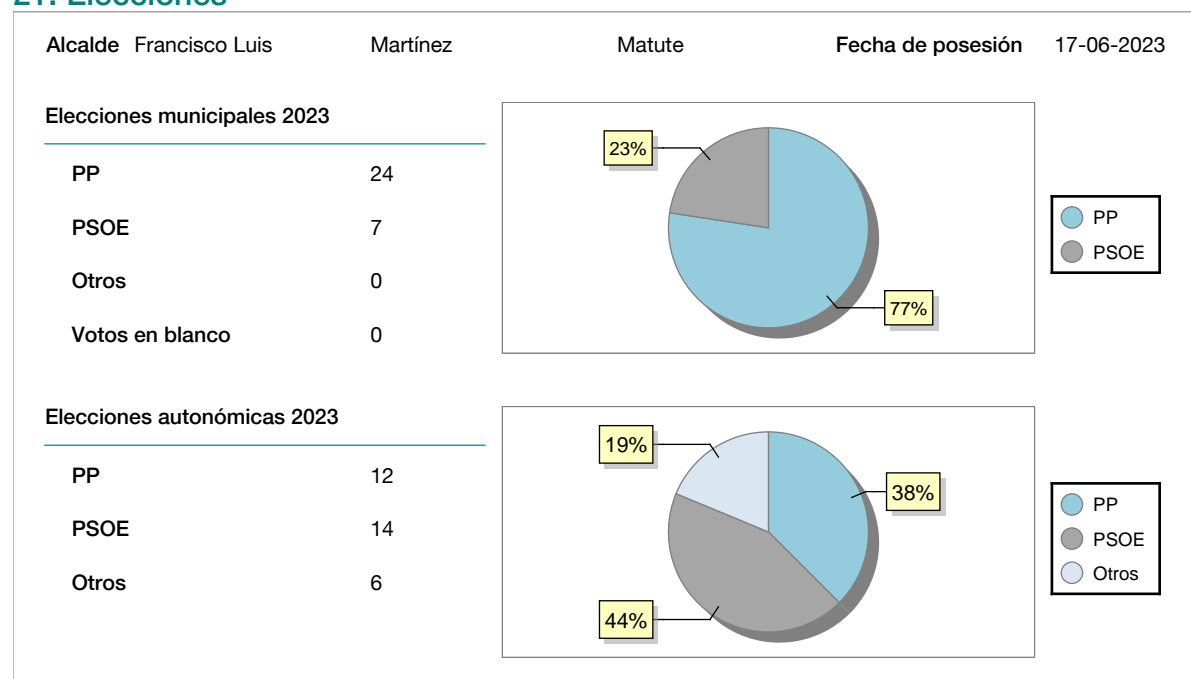
19. Educación - Curso 2024 / 2025 - Centros públicos

Educación Infantil 2º Ciclo, Primaria y Especial		ESO, Bachillerato y Ciclos Formativos	
Institución educativa		Institución educativa	
CRA	Sin centro rural agrupado	Centros	0
Colegios	0	Alumnado	
Alumnado		ESO	0
Alumnos	0	Bachillerato	0
		Ciclos Formativos	0
Alumnos			
<div>SIN DATOS</div>			

20. Educación - Curso 2024 / 2025 - Centros privados

Educación Infantil 2º Ciclo, Primaria y Especial		ESO, Bachillerato y Ciclos Formativos	
Institución educativa		Institución educativa	
Colegios	0	Centros	0
Alumnado		Alumnado	
Alumnos	0	ESO	0
		Bachillerato	0
		Ciclos Formativos	0
Alumnos			
<div>SIN DATOS</div>			

21. Elecciones



22. Renta Media

	2021	2022
Media de la renta por unidad de consumo		
Renta neta media por hogar	27.693	27.937